






**РАЗРАБОТКА ПРОЕКТА ПЛАНИРОВКИ ТЕРРИТОРИИ КВАРТАЛА 7/3
ЗАТО г. РАДУЖНЫЙ ВЛАДИМИРСКАЯ ОБЛАСТЬ**

СХЕМА ИСПОЛЬЗОВАНИЯ ТЕРРИТОРИИ В ПЕРИОД ПОДГОТОВКИ ПРОЕКТА ПЛАНИРОВКИ

М 1:1000


УСЛОВНЫЕ ОБОЗНАЧЕНИЯ


-  ГРАНИЦА ГОРОДА
-  ГРАНИЦА ОХРАННОЙ ЗОНЫ
-  ГРАНИЦА ПРОЕКТИРУЕМОГО УЧАСТКА
-  СУЩЕСТВУЮЩАЯ ЗАСТРОЙКА
-  ВОДНОЕ ЗЕРКАЛО



1

2

 © Данный чертёж не подлежит размножению или передаче другим организациям и лицам без письменного согласия института Шифр: 6235-12 Заказчик: Администрация ЗАТО г. Радужный ЗАТО г. Радужный Владимирская область					
Изм.	Кол.уч.	Лист	Масштаб	Подпись	Дата
№, мас.	Курсовое Ю.И. Козлова Ю.И.	Разработка проекта планировки территории квартала 7/3 ЗАТО г. Радужный Владимирская область	Стadium	Лист	Листов
Архитектор	Плошкин П.С.	Схема использования территории в период подготовки проекта планировки квартала	ПП	2	22
ВЛАДИМИРГРАЖДАНПРОЕКТ					

 © Данный чертёж не подлежит размножению или передаче другим организациям и лицам без письменного согласия института Шифр: 6235-12 Заказчик: Администрация ЗАТО г. Радужный ЗАТО г. Радужный Владимирская область					
Изм.	Кол.уч.	Лист	Масштаб	Подпись	Дата
№, мас.	Курсовое Ю.И. Козлова Ю.И.	Разработка проекта планировки территории квартала 7/3 ЗАТО г. Радужный Владимирская область	Стadium	Лист	Листов
Архитектор	Плошкин П.С.	Схема использования территории в период подготовки проекта планировки квартала	ПП	3	22
ВЛАДИМИРГРАЖДАНПРОЕКТ					